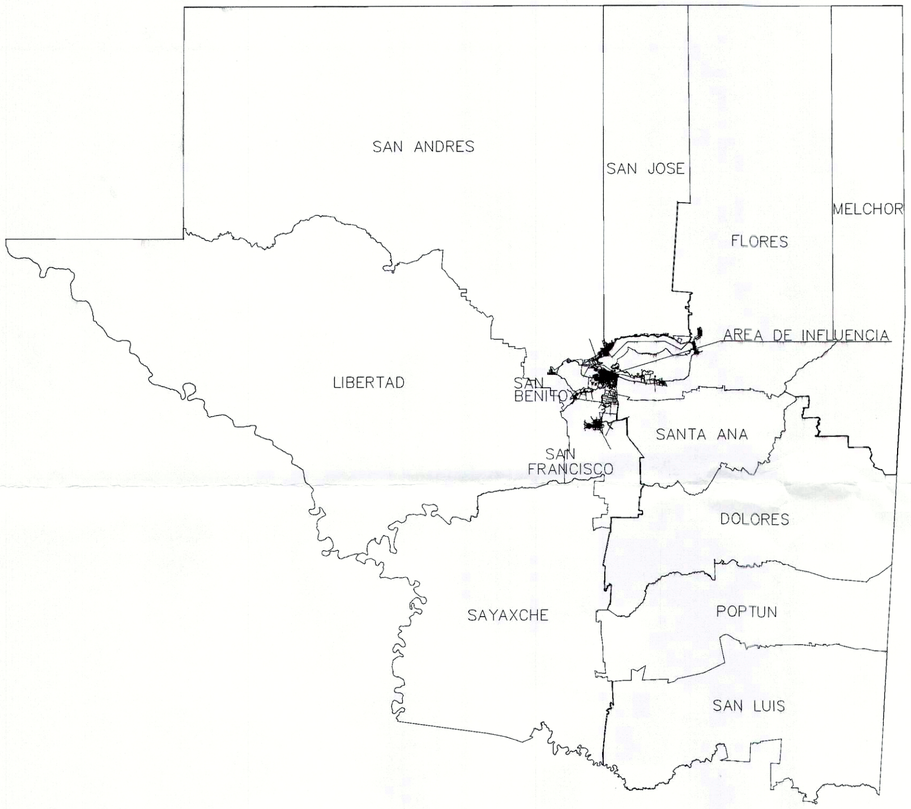

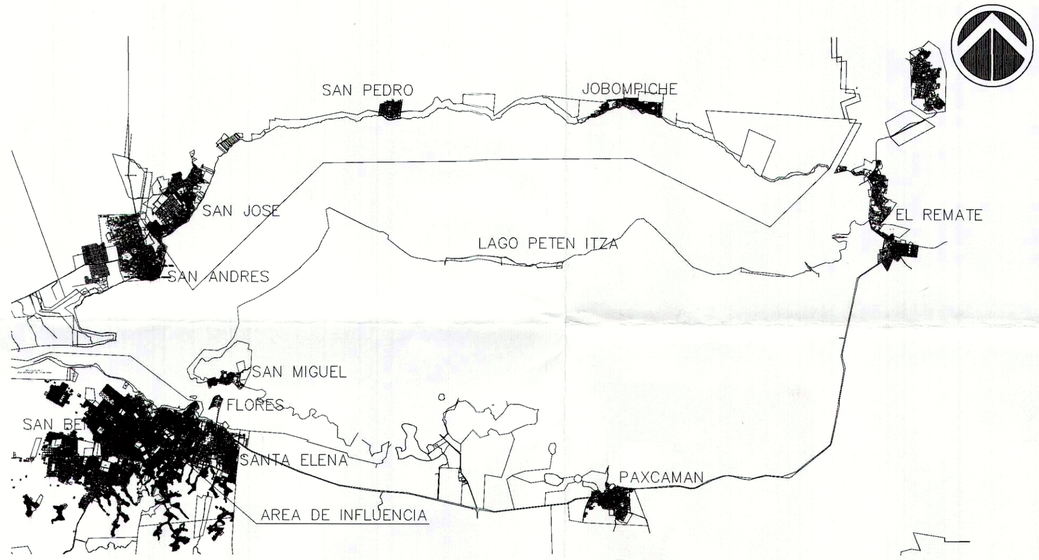

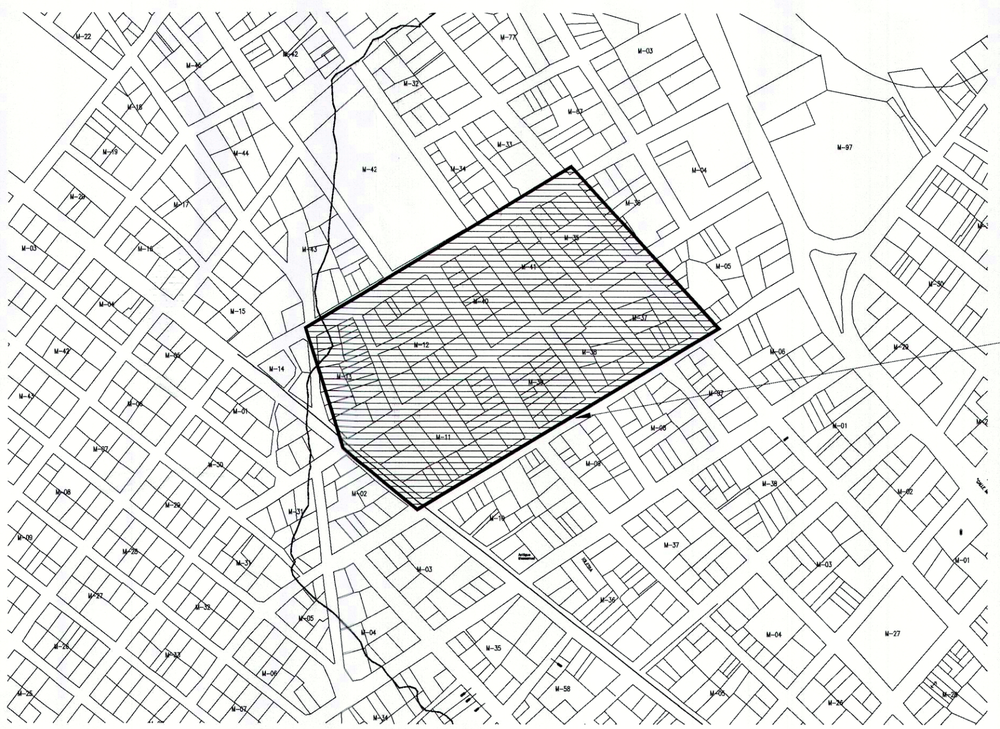

UBICACION	
NORTE	16° 15' 26" N
OESTE	89° 54' 53" O
ELEVACION	136.10

PLANO DE PROYECTO

BARRIO EL TRÉBOL

ESC: 1:500

EMAPET
FLORES-SAN BENITO

PROYECTO:
AMPLIACIÓN SISTEMA DE ALCANTARILLADO SANITARIO BARRIO EL TRÉBOL III, SAN BENITO, PETÉN.

LOCALIZACIÓN:
BARRIO EL TRÉBOL, SAN BENITO, PETÉN.

CONTENIDO
PLANO DE LOCALIZACIÓN Y UBICACIÓN BARRIO EL TRÉBOL

FIRMA:

Luis Eduardo Ocaña López
INGENIERO CIVIL
Colegiado 11111
TIMBRE DE INGENIERÍA 22
Enero 2025
9355646

Vo. Bo. PROFESIONAL

ESCALA:	FECHA:
INDICADA	OCTUBRE 2025

AMPLIACIÓN SISTEMA DE ALCANTARILLADO SANITARIO

HOJA:
1/13